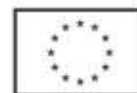


Szczegółowy opis przedmiotu zamówienia

wykonanie ekspertyz na potrzeby uzupełnienia stanu wiedzy dla przedmiotów ochrony na obszarze Natura 2000 w województwie lubelskim - na potrzeby projektu nr POIS.02.04.00-00-0191/16, pn.: „Inwentaryzacja cennych siedlisk przyrodniczych kraju, gatunków występujących w ich obrębie oraz stworzenie Banku Danych o Zasobach Przyrodniczych” - II części.



Unia Europejska
Fundusz Spójności



Celem zamówienia jest usługa polegająca na wykonaniu ekspertyz na potrzeby uzupełnienia stanu wiedzy dla przedmiotów ochrony na obszarach Natura 2000 w województwie lubelskim. Przedmiot zamówienia zostanie sfinansowany ze środków projektu POIS.02.04.00-00-0191/16 pn. Inwentaryzacja cennych siedlisk przyrodniczych kraju, gatunków występujących w ich obrębie oraz stworzenie Banku Danych o Zasobach Przyrodniczych, współfinansowanego przez Unię Europejską ze środków Funduszu Spójności w ramach Programu Operacyjnego Infrastruktura i Środowisko 2014-2020.

Zamówienie zostało podzielone na II części:

Część I - Wykonanie ekspertyzy na potrzeby uzupełnienia stanu wiedzy dla przedmiotów ochrony na obszarze Natura 2000 Terespol PLH060053 (mopek *Barbastella barbastellus*)

Część II - Wykonanie ekspertyzy na potrzeby uzupełnienia stanu wiedzy dla przedmiotów ochrony na obszarze Natura 2000 Zbiornik Podedwórze PLB060015 (puchacz *Bubo bubo*)

Działania wynikają z:

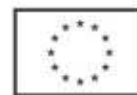
- Zarządzenia RDOŚ w Lublinie z dnia 29.04.2014 r. w sprawie ustanowienia planu zadań ochronnych dla obszaru Natura 2000 Terespol PLH060053 (Dz. Urz. Woj. Lub. z 2014 r. poz. 1880).
- Zarządzenia RDOŚ w Lublinie z dnia 23.12.2014 r. w sprawie ustanowienia planu zadań ochronnych dla obszaru Natura 2000 Zbiornik Podedwórze PLB060015 (Dz. Urz. Woj. Lub. z 2014 r. poz. 4692).

I. Do zakresu usługi należy:

1. Wykonanie ekspertyzy na potrzeby uzupełnienia stanu wiedzy o wskazanych przedmiotach ochrony w w/w obszarach Natura 2000, podsumowujące badania wykonane w latach 2020 / 2021 na przedmiotowym obszarze.



Unia Europejska
Fundusz Spójności



2. Prace inwentaryzacyjne w ramach przedmiotowych ekspertyz będą realizowane na wskazanych obszarach Natura 2000:

Część	Nazwa obszaru	Powierzchnia obszaru Natura 2000 objęte projektem [ha]
I	Terespol PLH060053	24,93*
II	Zbiornik Podedwórze PLB060015	283,71**

3. W badaniach terenowych należy uwzględnić dodatkowo

- 1) *Część 1 obszar Natura 2000 Terespol:

- a) weryfikację terenową pod kątem występowania innych gatunków nietoperzy mogących mieć znaczenie dla ochrony obszaru,
- b) badania terenowe należy wykonać we wszystkich fortach Twierdzy Brześć także tych poza granicami obszaru Natura 2000, znajdujących się po polskiej stronie granicy,

- 2) **Część 2 Zbiornik Podedwórze PLB060015

- a) Badania terenowe należy wykonać również poza obszarem Natura 2000 w buforze 5 km od granic przedmiotowego obszaru.

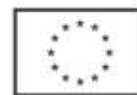
4. Wykonawca zobowiązany jest przed przystąpieniem do prac terenowych do zapoznania się z: mapami tematycznymi, mapami aktualnymi oraz mapami historycznymi, danymi publikowanymi, opracowaniami naukowymi,

5. W przypadku potwierdzenia występowania wskazanego przedmiotu ochrony w obszarze należy:

- a) dokonać eksperckiej waloryzacji stanowisk, w wyniku której zostaną wskazane stanowiska kluczowe z punktu widzenia ochrony ww. przedmiotów ochrony w obszarze;
- b) ocenić stan ochrony wskazanych przedmiotów ochrony w obszarze. Oceny stanu ochrony należy dokonać zgodnie z rozporządzeniem Ministra Środowiska z dnia 17 lutego 2010 r. w sprawie sporządzenia projektu plan zadań ochronnych dla obszaru Natura 2000 (Dz. U. Nr 34, poz. 186 ze zm.) oraz metodyką opracowaną dla potrzeb Państwowego Monitoringu Środowiska (PMS) a także uwzględniając zapisy wynikające z ww. zarządzeń RDOŚ w Lublinie w sprawie ustanowienia



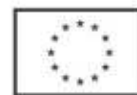
Unia Europejska
Fundusz Spójności



- planu zadań ochronnych dla obszarów Natura 2000. W przypadku braku opracowanej metodyki Wykonawca przedstawi Zamawiającemu w terminie 14 dni kalendarzowych od podpisania umowy opis metodyki;
- c) zidentyfikować zagrożenia istniejące i potencjalne oraz wewnętrzne i zewnętrzne dla wskazanych przedmiotów ochrony w obszarze;
 - d) określić cele działań ochronnych i działania ochronne dla wskazanych przedmiotów ochrony w obszarze - jeżeli z analizy oceny stanu ochrony i zidentyfikowanych zagrożeń wyniknie taka konieczność. Cele działań ochronnych muszą być sformułowane tak, aby były mierzalne i weryfikowalne oraz powiązane z działaniami ochronnymi służącymi ich realizacji. Cele działań ochronnych powinny być realne czyli możliwe do osiągnięcia w okresie obowiązywania planu zadań ochronnych dla obszaru Natura 2000. Działania ochronne należy sformułować jako konkretną czynność do wykonania wraz z podaniem: miejsca i terminu wykonania, warunków technicznych oraz szacunkowego kosztu. Działanie ochronne musi być efektywne - nakierowane na realizację określonego celu działań ochronnych i w świetle dostępnej wiedzy gwarantującej jego osiągnięcie;
 - e) zaproponować działania służące do monitoringu stanu ochrony wskazanych przedmiotów ochrony w obszarze w oparciu o zwaloryzowane stanowisko.
6. W przypadku niepotwierdzenia występowania przedmiotu ochrony należy przeanalizować przyczyny tego stanu rzeczy tj.:
- a) ocenić przyczyny i skalę zmian w środowisku, które spowodowały zanik gatunku lub siedliska oraz zaproponować działania, które powstrzymają negatywne trendy a także umożliwią odtworzenie siedlisk i stanowisk przedmiotów ochrony,
 - b) dokonać analizy czy dany przedmiot ochrony (siedlisko lub gatunek) został wpisany do SDF, w wyniku błędu tj.: na podstawie przypadku, niepotwierdzonych danych historycznych, niewłaściwej klasyfikacji siedliska lub błędu naukowego lub innej przyczyny. Przedmiotowa analiza musi zostać poparta wynikami badań wykonanymi w terenie oraz rzetelną analizą danych publikowanych związanych z przedmiotowym obszarem.
7. Przedstawić propozycję zmiany SDF, jeżeli wynika to z uzasadnionych danych.
8. Sporządzić warstwy wektorowe zgodnie ze „Standardem wektorowych danych przestrzennych Generalnej Dyrekcji Ochrony Środowiska na potrzeby gromadzenia



Unia Europejska
Fundusz Spójności



informacji o rozmieszczeniu chronionych gatunków, ich siedliskich oraz siedlisk przyrodniczych" wersja 2019.1. Dodatkowo należy przedstawić warstwy wymienione w opisie produktu końcowego przedmiotu zamówienia pkt 8).

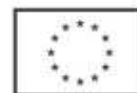
9. Zamawiający przewiduje zorganizowanie co najmniej jednego spotkania kameralnego lub warsztatu terenowego dla każdego ze wskazanych obszarów Natura 2000 rocznie, w których Wykonawca weźmie czynny udział.
10. Raporty końcowe powinny zawierać z uwzględnieniem punktów 4 i 5 m.in.: raporty z przeprowadzonych prac terenowych, informację o stanie ochrony przedmiotów ochrony objętych zamówieniem, analizę zagrożeń, celów działań ochronnych, ustalenie działań ochronnych, ustalenie działań w zakresie monitoringu stanu ochrony wskazanych przedmiotów ochrony, proponowane zmiany SDF a także w przypadku nieświerdzenia wskazanego przedmiotu ochrony analizę przyczyn i skalę zmian oraz propozycję działań, które wstrzymają negatywne trendy bądź analizę poprawności wprowadzenia danych przedmiotów ochrony do SDF oraz dane w postaci cyfrowych warstw wektorowych.

Produkt końcowy przedmiotu zamówienia:

- 1) Wykonawca sporządzi raport z przeprowadzonych badań mających na celu uzupełnienie stanu wiedzy o przedmiotach ochrony obszaru Natura 2000 obejmujący lata 2020 i 2021 (wg załącznika nr 2).
- 2) Raport będzie zawierał:
 - a) **Moduł A** raport z przeprowadzonych prac terenowych, który powinien zawierać imię i nazwisko eksperta/ekspertów, szczegółowy opis metodyki, terminy wykonania badań, lokalizację terenu badań, mapę i charakterystykę stanowisk badawczych, wyniki badań w postaci karty obserwacji siedliska przyrodnicze-go, karty obserwacji gatunku na stanowisku, arkusze obserwacji, mapy, zdjęcia fitosocjologiczne oraz inne informacje istotne dla uzupełnienia stanu wiedzy o przedmiotach ochrony.
 - b) **Moduł B**, w którym znajdą się następujące informacje: stan ochrony przedmiotów ochrony objętych zamówieniem, analiza zagrożeń, cele działań ochronnych, ustalenie działań ochronnych, ustalenie działań w zakresie monitoringu stanu ochrony wskazanych przedmiotów ochrony, proponowane



Unia Europejska
Fundusz Spójności

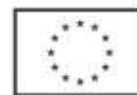


zmiany SDF.

- c) **Moduł C** w przypadku niestwierdzenia wskazanego przedmiotu ochrony analizę przyczyn i skalę zmian a także propozycję działań, które powstrzymają negatywne trendy a także umożliwią odtworzenie siedlisk i stanowisk przedmiotów ochrony lub analizę poprawności wprowadzenia danych przedmiotów ochrony do SDF, w przypadku niepotwierdzonych danych historycznych lub niewłaściwej klasyfikacji siedliska lub błędu naukowego czy innej przyczyny. Wykonawca zobowiązany jest do udowodnienia niestwierdzenia przedmiotu ochrony poprzez wykonanie wszystkich badań zgodnie z metodyką GIOŚ (tj. np. w przypadku siedlisk należy wykonać zdjęcia fitosocjologiczne potwierdzające nieobecność przedmiotowego siedliska na danym obszarze, badania: glebowe, wilgotnościowe, pH i inne z metodyki GIOŚ).
- 3) Zamawiający może wnieść uwagi do raportu, które Wykonawca jest zobowiązany uwzględnić. Raport podlega akceptacji przez Zamawiającego.
- 4) Raport należy w całości dostarczyć Zamawiającemu w formie kolorowych wydruków oraz w formie elektronicznej.
- 5) Wydruki należy dostarczyć w dwóch egzemplarzach oprawionych w sposób uniemożliwiający wydostanie się kartek razem z dołączonym zapisem elektronicznym także w dwóch kopiach na nośnikach, np. płyta CD, CD-RW, DVD lub pendrive. Dokumentację należy opatrzyć znakami graficznymi i logotypami, przekazanymi przez Zamawiającego. Mapy tematyczne załączone do dokumentacji, należy wydrukować w układzie współrzędnych PUWG 1992. Na wszystkich mapach tematycznych należy zaznaczyć granice obszaru oraz obszaru objętego zakresem zamówienia. Mapy tematyczne powinny stanowić załącznik nr 1 do raportu. Mapy należy zatytułować/opisać i ponumerować.
- 6) Mapy należy wydrukować w kolorze w skali odpowiedniej dla danego obszaru umożliwiające zobrazowanie rozmieszczenia badanych przedmiotów ochrony w obszarze, w formacie nie mniejszym niż A3, zachowując czytelność mapy. Wymaga się dzielenia dużych formatów na części.
- 7) Do raportu należy dołączyć dokumentację fotograficzną, na którą składać się powinny:
- a) co najmniej dwa zdjęcia gatunków zwierzęcia będącego przedmiotem ochrony



Unia Europejska
Fundusz Spójności



w obszarze lub w przypadku braku takiego zdjęcia, należy przedstawić przynajmniej jedno zdjęcie potwierdzające jego obecność (np. ślady żerowania, tropy, nora itp.) oraz co najmniej dwa zdjęcia siedliska gatunku. W przypadku niestwierdzenia gatunku zwierzęcia należy dołączyć zdjęcia potencjalnych miejsc bytowania gatunku,

b) co najmniej dwa zdjęcia dokumentujące prace terenowe przeprowadzone w obszarze.

Dokumentacja fotograficzna powinna stanowić załącznik nr 2 do raportu. Zdjęcia należy opisać/zatytułować, podać autora i ponumerować.

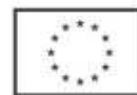
- 8) Dane w postaci cyfrowych warstw wektorowych powinny objąć: granice płatów siedlisk przyrodniczych, stanowiska gatunków, granice potencjalnych siedlisk gatunków, lokalizacje stanowisk, powierzchni i transektów badawczych dla każdego stanowiska gdzie prowadzono inwentaryzację, lokalizacje stanowisk monitoringowych oraz proponowanych działań ochronnych. Należy stosować podwójne kodowanie Kod Natura/ Kod SDGIS inwentaryzowanych przedmiotów ochrony w oddzielnych kolumnach tabeli atrybutów.
- 9) Raport wraz z załącznikami zapisany na nośniku cyfrowym (dopuszczone: płyta CD lub DVD, lub inny dowolny nośnik pamięci) należy dostarczyć w trwałym opakowaniu i opisać w trwały sposób.
- 10) Pliki tekstowe i tabele należy zapisać w formatach „doc” lub „docx” oraz „pdf”;
- 11) Pliki służące do wydruku map tematycznych należy zapisać w formacie „jpg” z rozdzielczością nie mniejszą niż 300 dpi.
- 12) Bazę danych wraz z wektorowymi warstwami informacyjnymi GIS należy przekazać w formie określonej w "Standardzie wektorowych danych przestrzennych Generalnej Dyrekcji Ochrony Środowiska na potrzeby gromadzenia informacji o rozmieszczeniu chronionych gatunków, ich siedliskich oraz siedlisk przyrodniczych" wersja 2019.1.
- 13) Fotografie zapisane w formacie „jpg” z rozdzielczością nie mniejszą niż 300 dpi.

II. Zasady współpracy z Zamawiającym

1. Zamawiający prześle Wykonawcy w formie elektronicznej:
 - 1) szablon raportu (wg załącznika nr 2 do Umowy);



Unia Europejska
Fundusz Spójności



- 2) dokumentacje do planów zadań ochronnych dla wskazanych w zamówieniu obszarów Natura 2000,
 - 3) logotypy Programu Operacyjnego Infrastruktura i Środowisko, Generalnej Dyrekcji Ochrony Środowiska, Regionalnej Dyrekcji Ochrony Środowiska w Lublinie, Unii Europejskiej. Wzór logotypów oraz wymogi stosowania logotypów zostaną przekazane Wykonawcy po podpisaniu umowy.
2. Do obowiązków Wykonawcy należy przygotowanie i bieżące przekazywanie materiałów z poszczególnych etapów prac Zamawiającemu, w celu systematycznego wypełniania formularza, zgodnie z harmonogramem opracowanym wspólnie z Zamawiającym po podpisaniu umowy.
 3. Jeżeli podczas realizacji przedmiotu zamówienia wytyczne do opracowania raportu z uzupełnienia stanu wiedzy o przedmiotach ochrony ulegną zmianie, Wykonawca uwzględni tę zmianę i zastosuje się do nowych wytycznych.
 4. Jeżeli podczas realizacji przedmiotu zamówienia SDF ulegnie zmianie, Wykonawca uwzględni tę zmianę.
 5. W terminie 21 dni kalendarzowych od podpisania umowy Wykonawca przedstawi Zamawiającemu harmonogram prac terenowych, które są niezbędne do celów inwentaryzacji, oceny stanu ochrony przedmiotów ochrony, identyfikacji zagrożeń, opis metodyki z założeniami dotyczącymi wyboru powierzchni i liczby stanowisk badawczych w poszczególnych obszarach Natura 2000. Zamawiający ma 7 dni na wniesienie uwag, które Wykonawca jest zobowiązany uwzględnić.
 6. Raport końcowy, należy przekazać Zamawiającemu w terminie:
 - 1) Część I - do dnia 30 listopada 2021 r.
 - 2) Część II - do dnia 15 listopada 2021 r.



Unia Europejska
Fundusz Spójności

