



ODPOWIEDZI NA ZAPYTANIA

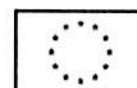
DOTYCZY: postępowania o udzielenie zamówienia publicznego prowadzonego w trybie przetargu nieograniczonego na **opracowanie dokumentacji do planów zadań ochronnych obszarów Natura 2000** - na potrzeby projektu nr POIS.02.04.00-00-0193/16, pn.: „Opracowanie planów zadań ochronnych dla obszarów Natura 2000” - IX części.

Uprzejmie informuję, że pomimo braku obowiązku ze strony Zamawiającego udzielenia odpowiedzi na zapytania, które wpłynęły po terminie przewidzianym w SIWZ na składanie zapytań, Zamawiający postanowił udzielić odpowiedzi na następujące pytania:

1. Czy Zamawiający prześle dane dotyczące użytkowania i form własności gruntów w granicach obszarów Natura 2000? Jeśli nie, to w oparciu o jakie dane Wykonawca ma określić strukturę własności strukturze własności i użytkowania gruntów wymagane w dokumentacji do planu zadań ochronnych?

Odpowiedź:

Zamawiający nie prześle danych dotyczących użytkowania i form własności gruntów. Zgodnie z informacjami zawartymi w szablonie dokumentacji dane użytkowania i pokrycia terenu mogą pochodzić z najnowszego programu CORINE Land Cover bądź jeśli jest to możliwe innych dokładniejszych danych np. PODGiK.



2. Zakres opracowania dla części V - Obszar Natura 2000 Ostoja Poleska PLH060013 dotyczy około 4% powierzchni obszaru Natura 2000. Czy oceny stanu ochrony przedmiotów ochrony ma zostać wykonana jedynie w odniesieniu do stanowisk przedmiotów ochrony zlokalizowanych jedynie w tej części obszaru Natura 2000? Jednym z elementów prac ma być aktualizacja SDF - jeśli zajdzie taka potrzeba. W oparciu o jakie dane należy zaktualizować ocenę obszaru Natura 2000 pod kątem pełnienia przez niego funkcji dla danego przedmiotu ochrony o przypadku tej ostoi?

Odpowiedź:

Ocena stanu ochrony przedmiotów ochrony ma zostać wykonana jedynie w odniesieniu do stanowisk objętych opracowaniem (około 4 % powierzchni obszaru Ostoja Poleska). Da aktualizacji SDF Wykonawca może wykorzystać informacje zebrane na potrzeby Planu Ochrony Poleskiego Parku Narodowego.

3. Do obowiązków Wykonawcy należeć będzie udział w spotkaniach Zespołu Lokalnej współpracy. Dla poszczególnych obszarów określono liczbę spotkań, które mają się odbyć w ramach sporządzania projektu PZO. Liczby te są bardzo zróżnicowane dla poszczególnych obszarów - od 1 spotkania do 7. Nie mają też związku z liczbą gmin wchodzących w granice poszczególnych obszarów Natura 2000. Z czego wynika takie zróżnicowanie liczby spotkań? Czy dla wybranych obszarów Zamawiający planuje organizację spotkań tematycznych, np. poświęconych tylko gospodarce leśnej, lub tylko gospodarce wodnej? Na jakich etapach prac mają się odbyć te spotkania? Jest to bardzo istotne do wyceny kosztów prac z uwagi na zapisany w OPU obowiązek uczestniczenia w nich ekspertów wykonujących prace.

Odpowiedź:

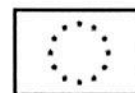
Liczba spotkań Zespołów Lokalnej Współpracy określona była na etapie pisania projektu. Jest ona uzależniona głównie od powierzchni obszaru. Dla wszystkich obszarów objętych realizacją projektu przeprowadzono już spotkania dotyczące projektu, założeń tworzenia dokumentacji planu zadań ochronnych oraz charakterystyki poszczególnych obszarów. Jeżeli w przypadku prac nad planem zajdzie potrzeba organizacji spotkań tematycznych, mogą być one realizowane.



Fundusze Europejskie
Infrastruktura i Środowisko



Unia Europejska
Fundusz Spójności



Dodatkowo zakłada się, że co najmniej jedno spotkanie będzie miało charakter wizji terenowej. Zakłada się, że na spotkaniach ZLW będą prezentowane wyniki prac zrealizowanych przez Wykonawcę. Realizacja spotkań z Wykonawcami rozpocznie się w drugiej połowie 2020 r.

4. Termin realizacji dwóch części (Część VIII - Obszar Natura 2000 Dolny Wieprz PLH060051, Część IX - Obszar Natura 2000 Pawłów PLH060065) został określony na 6 października 2021 r.:
- a) Obszar Natura 2000 Dolny Wieprz jest bardzo rozległy (8182,30 ha).
 - Czy dwuletni czas realizacji projektu wynika z tego, że część prac terenowych może być wykonana w 2020 r., natomiast część w 2021 r.?
 - Czy Zamawiający w inny sposób przewiduje wykonanie badań w poszczególnych latach?
 - b) W obszarze Natura 2000 Pawłów PLH060065 jest dużo przedmiotów ochrony, które mają podlegać inwentaryzacji.
 - Czy wszystkie te przedmioty ochrony mają być skontrolowane dwukrotnie na każdym stanowisku w poszczególnych latach? Jeśli tak, to czy jeśli na danym stanowisku potwierdzi się występowanie gatunku w pierwszym roku badań, to nie trzeba ich powtarzać w drugim?
 - Czy wystarczy jednorazowe wykonanie badań na części obszaru w 2020 r., a na pozostałej części w 2021 r.?

Odpowiedź:


- a)
- Projekt zakłada przeprowadzenie prac terenowych w całym obszarze Natura 2000 Dolny Wieprz. Harmonogram prac terenowych powinien być uzgodniony z Zamawiającym. Część prac może być wykonana w 2020 r., a część w 2021. Prace wykonane w każdym roku będą przedstawione przez Wykonawcę w raportach rocznych.
 - W przypadku niektórych przedmiotów ochrony wskazane jest przeprowadzenie badań, w dwóch sezonach. Wskazane jest, aby badania prowadzone w 2021 r, dotyczyły weryfikacji badań z 2020r. i ewentualnych badań uzupełniających. Ma to na celu uniknięcie sytuacji, w których Wykonawca będzie tłumaczył się,



Fundusze Europejskie
Infrastruktura i Środowisko



Unia Europejska
Fundusz Spójności



że nie był w stanie wykonać badań niektórych z przedmiotów ochrony, ze względu na np. złe warunki pogodowe w 2021 r.

b)

- Harmonogram prac terenowych powinien być uzgodniony z Zamawiającym. Część prac może być wykonana w 2020 r., a część w 2021. Badania przeprowadzone w 2020 r. stwierdzające występowanie gatunku, powinny być zweryfikowane w 2021r. Prace wykonane w każdym roku będą przedstawione przez Wykonawcę w raportach rocznych.
- Cały obszar Natura 2000 powinien być objęty badaniami. Wskazane jest, aby badania prowadzone w 2021 r., dotyczyły m.in. weryfikacji badań z 2020 r. i ewentualnych badań uzupełniających. Ma to na celu uniknięcie sytuacji, w których Wykonawca będzie tłumaczył się, że nie był w stanie wykonać badań niektórych z przedmiotów ochrony, ze względu na np. złe warunki pogodowe w 2021r. Dopuszcza się jednorazowe wykonanie badań w 2020 i 2021 r.

Zapisy Specyfikacji Istotnych Warunków Zamówienia pozostają bez zmian.

Regionalny Dyrektor Ochrony Środowiska
w Lublinie
dr inż. Arkadiusz Iwanjuk

Naczelnik Wydziału Ochrony
Przyrody i Obszarów Natura 2000

Monika
Monika Prąsowska

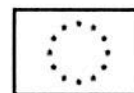
Regionalny Dyrektor Ochrony Środowiska
w Lublinie
Małgorzata Polkowska



Fundusze Europejskie
Infrastruktura i Środowisko



Unia Europejska
Fundusz Spójności



główny specyfikacja WOP.261.12.15.2019.WM

RDOŚ w Lublinie ul. Bazylanówka 46, 20-144 Lublin, tel. 081-7106500, fax. 081-7106501
www.lublin.rdos.gov.pl e-mail: sekretariat.lublin@rdos.gov.pl

Strona 4 z 4

20 GRU. 2019

Monika Prąsowska